

TALLER DE MÚSICA DE LA ISLA DE CRETA CON STELIOS PETRAKIS



Stelios Petrakis

Compositor, multiinstrumentista y luthier, Stelios Petrakis pertenece a la nueva generación de jóvenes músicos tradicionales griegos y crea música influenciado tanto por la música de su Creta natal como por otras tradiciones relacionadas que ha estudiado durante años (Grecia, Asia Menor, Balcanes. Estambul, Irán, etc...) con Talip Ozkan, Necati Celik, Mehmet Erenler y Georgi Petrov entre otros. Ha publicado tres discos como solista en colaboración con grandes músicos de la escena de la música cretense (Giorgis Xylouris, Vassilis Stavrakakis, Giannis Xylouris, Mihalis Stavrakakis, Spyridoula Toutoudaki, Zaharias Spyridakis...). Actúa regularmente con su grupo en conciertos en Creta y el resto de Europa, además de colaborar con Ross Daly, Keyvan Chemirani, Manolo García, Notios Ihos o Stamatis Spanoudakis. Su último CD "Orion" estuvo en el Top 10 del 2009 de la revista británica "Songlines", y fue galardonado con el premio "Just Plain Folks" en Indianapolis/EEUU.

Muy importante: fabrica su propia *raki* y es un experto en... ¡pesca submarina!

El taller está abierto a cualquier instrumento que sea físicamente capaz de interpretar la música cretense, preferiblemente cuerda frotada o mandolina y, por descontado, lyra, laouto, laúdes, percusiones y voz. Aunque se aconseja, no es imprescindible tener nociones de solfeo.

SEMINARIO

1. HORARIOS

Viernes, 29 de octubre de 2010	16:00-20:00
Sábado, 30 de octubre de 2010	11:00-14:00/16:00-20:00
Domingo, 31 de octubre de 2010	11:00-14:00/16:00-20:00

2. PRECIOS

La asistencia al taller tiene un precio de 120 euros. Están incluidas las clases y el alojamiento (¡con plazas limitadas!) en la casa donde se celebra el curso. Para más comodidades ver sección "Alojamiento". Si no podéis asistir los tres días consultar otros precios.

El pago se efectúa por transferencia a nombre de **José Miguel López** en la cuenta de **Bancaixa**:
2077 0079 15 1101928319

Desde el extranjero:

IBAN: **ES84 2077 0079 1511 0192 8319**

SWIFT: **CVALESVVXXX**

3. CONTACTO

Para cualquier duda antes y durante el curso, podéis poneros en contacto directamente con Efrén López:

Tels: **(0034) 656 33 85 57** (España) y **(0030) 6939 32 26 30** (Grecia)

Correo electrónico: masdeflors@hotmail.com

4. ALOJAMIENTO



Existe la opción de alojarse en la casa donde se celebrará el curso, en la que hay espacio para unas 4 o 5 personas. Para los que deseéis una mayor intimidad, está la posibilidad de dormir en una casa rural, **La Bodega del Carreter**, a una media hora en coche del Mas de Flors, en la población de **Els Ibarsos**, desde **21,50 euros/noche**. Más información [aquí](#).

Importante: La gestión del alojamiento en **La Bodega del Carreter** corre de vuestra parte y no está incluida en el precio del taller.

5. COMIDAS

Los restaurantes más cercanos al **Mas de Flors** se encuentran en **Sant Joan de Moró**, a **2 km.** de distancia. Los más exquisitos en dietas especiales para músicos de Creta son:

Mesón "**Els Arcs**"
C/Borriol, 7
Tel:964 328 040

Restaurante "**Les Forques**"
Avda. Maestrat, 13
Tel:964 328 318

6. CÓMO LLEGAR AL MAS DE FLORS

- **En autobús desde Castellón**

Autobuses a las **13:45**, **15:10** y **19:00**. Conviene estar en la parada con unos 20 min. de antelación, ya que los horarios tienen una cierta flexibilidad. Para más seguridad podéis llamar a la empresa que realiza este servicio, **HICID: 964 200 122** La estación de autobuses de Castellón se encuentra junto a la de tren. El autobús llega sólo hasta **Sant Joan de Moró**, a 2 km. del Mas de Flors. Desde allí os podremos recoger. En caso de que esto no sea posible existe servicio de Tele-Taxi (**626 699 240**).

- **En taxi desde Sant Joan de Moró**

Para el servicio de Tele-Taxi podéis llamar al **626 699 240**. Cuesta unos 6 euros el trayecto hasta el **Mas de Flors**, de 2 km.





















- En coche:
- Desde el sur (ciudad de referencia: Valencia)

	Salida: Valencia, centro		
1	Salir de Valencia	3 km	
			3 km 00h08
2	Continuar en: V-21	20 km	
			23 km 00h21
3	Continuar en: E-15 / AP-7	47 km	
	Sagunto: Recogida ticket peaje	32 km	00h26
	Tomar la salida en dirección:	69 km	00h47
	Salida 47 H-340 - Puerto Castellón Sur - Castelló Sur		
	Castellon Sur: Peaje: 4.95 EUR	69 km	00h48
			70 km 00h48
4	En la rotonda, tomar la salida 5 en dirección:	1.8 km	
	Port		
	Velocidad máxima de 40 km/h durante 0.6 km	70 km	00h48
	Seguir dirección:	70 km	00h49
	CV-16 Castelló (centre) L'Alcora		
	Travesía de Grupo Venta Nova	71 km	00h50
			71 km 00h51
5	Tomar CV-16 en dirección:	7.5 km	
	L'alcora CV-10		
	Velocidad máxima de 40 km/h durante 0.2 km	72 km	00h51
	Sucesión de curvas peligrosas hacia la derecha durante 0.8 km	78 km	00h58
			79 km 00h58
6	Seguir todo recto	<0,1 km	
			79 km 00h59
7	En la rotonda, tomar la salida 3 Continuar en: CV-16	1.1 km	
	CV-16		
			80 km 01h00
8	En la rotonda, tomar la salida 3 Continuar en: CV-160	1.7 km	
	Travesía de Correntilla		
		81 km	01h01
			82 km 01h02
9	En la rotonda, tomar la salida 3 Continuar en: Avenida de la Plana / Avinguda de la Plana	0.2 km	
			82 km 01h02
10	Atravesar Sant Joan de Moró	1.6 km	
	Continuar en: Avenida de la Plana / Avinguda de la Plana	(0.4 km)	
	Tomar Plaza Alcalde Andreu / Plaça Alcalde Andreu	(≤0.1 km)	
	Tomar Calle San Juan Bautista / Carrer San Juan Bautista	(0.1 km)	
	Girar a la derecha: Aldea del Maestrazgo	(0.2 km)	
	Girar a la izquierda: CV-1610	(0.8 km)	
	Sucesión de curvas peligrosas hacia la derecha durante 1.5 km	83 km	01h04
	Salir de Sant Joan de Moró		
			83 km 01h04
11	Tomar CV-1610	1.3 km	
			85 km 01h06
12	Entrar en Mas de Flors	<0.1 km	
			85 km 01h06
	Llegada: Mas de Flors, centro		
			85 km 01h06

-Desde el norte (ciudad de referencia: Tarragona)

	Salida: Tarragona, centro	
1	Salir de Tarragona	1 km
		1 km 00h02
2	Continuar en: N-240	2.5 km
		3.5 km 00h05
3	Tomar E-15 / AP-7 en dirección:	188 km
	Castelló València	
	Tarragona: Peaje: 1.35 EUR	3.5 km 00h05
	Pasar cerca de Reus	8.5 km 00h08
	L'Hospitalet: Recogida ticket peaje	37 km 00h24
	Tomar la salida en dirección:	190 km 01h50
	Salida 47 II-340 - Puerto Castellón Sur Villarreal	
	Castellon Sur: Peaje: 16.75 EUR	191 km 01h50
		191 km 01h51
4	En la rotonda, tomar la salida 5 en dirección:	1.8 km
	Port	
	Velocidad máxima de 40 km/h durante 0.6 km	191 km 01h51
	Seguir dirección:	192 km 01h52
	CV-16 Castelló (centre) L'Alcora	
	Travesía de Grupo Venta Nova	193 km 01h53
		193 km 01h53
5	Tomar CV-16 en dirección:	7.5 km
	CV-16	
	L'alcora CV-10	
	Velocidad máxima de 40 km/h durante 0.2 km	193 km 01h54
	Sucesión de curvas peligrosas hacia la derecha durante 0.8 km	200 km 02h00
		200 km 02h01
6	Seguir todo recto	<0.1 km
		200 km 02h01
7	En la rotonda, tomar la salida 3 Continuar en: CV-16	1.1 km
		201 km 02h02
8	En la rotonda, tomar la salida 3 Continuar en: CV-160	1.7 km
	Travesía de Correntilla	202 km 02h03
		203 km 02h04
9	En la rotonda, tomar la salida 3 Continuar en: Avenida de la Plana / Avinguda de la Plana	0.2 km
		203 km 02h04
10	Atravesar Sant Joan de Moró	1.6 km
	Continuar en: Avenida de la Plana / Avinguda de la Plana	(0.4 km)
	Tomar Plaza Alcalde Andreu / Plaça Alcalde Andreu	(<0.1 km)
	Tomar Calle San Juan Bautista / Carrer San Juan Bautista	(0.1 km)
	Girar a la derecha: Aldea del Maestrazgo	(0.2 km)
	Girar a la izquierda: CV-1610	(0.8 km)
	Sucesión de curvas peligrosas hacia la derecha durante 1.5 km	204 km 02h07
	Salir de Sant Joan de Moró	
		205 km 02h07
11	Tomar CV-1610	1.3 km
		206 km 02h08
12	Entrar en Mas de Flors	<0.1 km
		206 km 02h09
	Llegada: Mas de Flors, centro	
		206 km 02h09

-Desde el interior (ciudad de referencia: Teruel)

 Salida: Teruel, centro		
1	Salir de Teruel	2 km
		2 km 00h04
2	N-420A Tomar N-420A	1.4 km
 Sucesión de curvas peligrosas hacia la derecha durante 0.5 km		2.5 km 00h05
 Velocidad máxima de 40 km/h		3 km 00h05
		3.5 km 00h05
3	En la rotonda, tomar la salida 2 Continuar en: A-23 en dirección:	112 km
		
<div style="border: 1px solid black; padding: 5px; text-align: center;"> Valencia Castellón </div>		
 Bajada con fuerte pendiente durante 0.9 km		41 km 00h26
 Bajada con fuerte pendiente durante 3.5 km		65 km 00h38
 Bajada con fuerte pendiente durante 1 km		83 km 00h49
Seguir dirección:		116 km 01h08
<div style="border: 1px solid black; padding: 5px; text-align: center;"> 3 Petrés E-15 - AP-7 Castelló - Castellón </div>		
		116 km 01h08
4	En los alrededores de Sagunto , En la rotonda, tomar la salida 2 en dirección:	0.7 km
<div style="border: 1px solid black; padding: 5px; text-align: center;"> Petrés Via de Servicio E-15 - A-7 - Castelló - Castellón - Barcelona </div>		
 Velocidad máxima de 40 km/h durante 0.2 km		116 km 01h08
		116 km 01h09
5	Girar a la derecha E-15 / AP-7 en dirección:	43 km
		
		
<div style="border: 1px solid black; padding: 5px; text-align: center;"> Castelló - Castellón - Barcelona </div>		
 Sagunto: Recogida ticket peaje		122 km 01h12
 Tomar la salida en dirección:		158 km 01h33
<div style="border: 1px solid black; padding: 5px; text-align: center;"> Salida 47 N-340 - Puerto Castellón Sur - Castelló Sur </div>		
 Castellon Sur: Peaje: 4.95 EUR		159 km 01h34
		159 km 01h35
6	En la rotonda, tomar la salida 5 en dirección:	1.8 km
<div style="border: 1px solid black; padding: 5px; text-align: center;"> Port </div>		
 Velocidad máxima de 40 km/h durante 0.6 km		159 km 01h35
Seguir dirección:		160 km 01h36
<div style="border: 1px solid black; padding: 5px; text-align: center;"> CV-16 Castelló (centre) L'Alcora </div>		
Travesía de Grupo Venta Nova		161 km 01h37
		161 km 01h37
7	Tomar CV-16 en dirección:	7.5 km
<div style="border: 1px solid black; padding: 5px; text-align: center;"> CV-16 </div>		
<div style="border: 1px solid black; padding: 5px; text-align: center;"> L'alcora CV-10 </div>		
 Velocidad máxima de 40 km/h durante 0.2 km		161 km 01h37
 Sucesión de curvas peligrosas hacia la derecha durante 0.8 km		168 km 01h44
		169 km 01h45
8	Seguir todo recto	<0.1 km
		169 km 01h45
9	En la rotonda, tomar la salida 3 Continuar en: CV-16	1.1 km
		170 km 01h46
10	En la rotonda, tomar la salida 3 Continuar en: CV-160	1.7 km
Travesía de Correntilla		171 km 01h47
		171 km 01h48
11	En la rotonda, tomar la salida 3 Continuar en: Avenida de la Plana / Avinguda de la Plana	0.2 km
		172 km 01h48
12	Atravesar Sant Joan de Moró	1.6 km
Continuar en: Avenida de la Plana / Avinguda de la Plana		(0.4 km)
Tomar Plaza Alcalde Andreu / Plaça Alcalde Andreu		(<0.1 km)
Tomar Calle San Juan Bautista / Carrer San Juan Bautista		(0.1 km)
 Girar a la derecha: Aldea del Maestrazgo		(0.2 km)
 Girar a la izquierda: CV-1610		(0.8 km)
 Sucesión de curvas peligrosas hacia la derecha durante 1.5 km		173 km 01h50
Salir de Sant Joan de Moró		
		173 km 01h51
13	Tomar CV-1610	1.3 km
		175 km 01h52
14	Entrar en Mas de Flors	<0.1 km
		175 km 01h52
 Llegada: Mas de Flors, centro		
		175 km 01h52